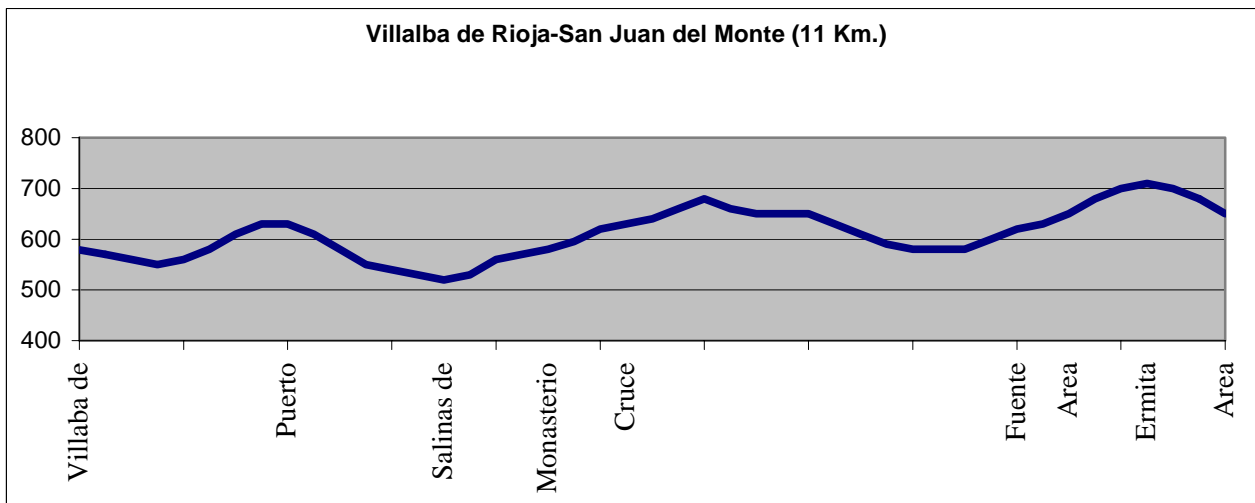


Villalba de Rioja-San Juan del Monte

Por los Montes de Miranda



Localización

Este recorrido une las localidades de Villalba de Rioja en La Rioja, a 6 kilómetros de Haro, y el término de San Juan del Monte en Miranda de Ebro. Tanto el punto de salida como el de llegada se encuentran a 3,5 kilómetros de la muga con Álava, y nos permite atravesar sin esfuerzo ese enorme farallón rocoso que se alza en las Conchas de Haro y se corta en el desfiladero de Pancorbo. Coronado por la Cruz de Motrico (851 m.) los montes de Miranda se consideran parte de los Montes Obarenes.

Monte de Miranda

Junto a las encinas y las coscojas cortejadas por madroños, enebros, bojés y sabinas moras existen rodales de arces, durillos, mostajos y acebos. En nuestro recorrido, desafortunadamente lo más abundante serán las repoblaciones de pino negral y silvestre. Entre su fauna destaca una auténtica joya; la amenaza y escasísima águila perdicera.

Lugares de interés

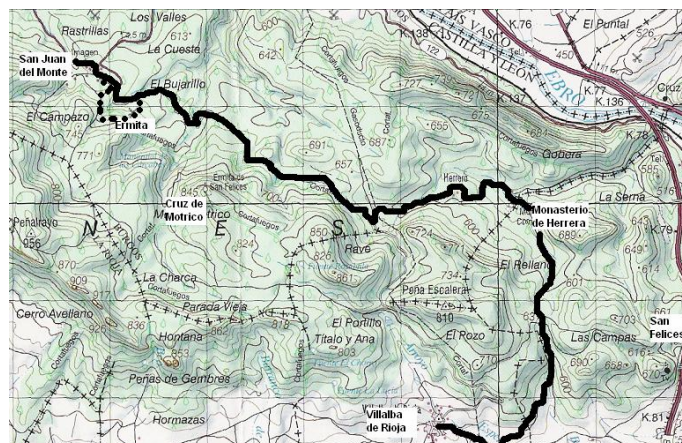
La ermita de San Felices (Haro): Queda a escasos 3 kilómetros de Villalba. La espectacular posición de la ermita del patrón de Haro llama la atención a cualquiera que haya atravesado las Conchas de Haro.

Monasterio y Salinas de Herrera: El Monasterio de Herrera, situado al amparo de una puntiaguda estribación de la Peña Escalera (812 m), fue fundado en el s.XII por Alfonso VIII de Castilla. Fue ocupado por monjes cistercienses que tenían en propiedad los campos, peñas y heredades de lo que hoy denominamos Montes Obarenes desde Bilibio hasta Miranda. En 1835 la desamortización de Mendizabal obligó a su abandono, pero hoy en día se halla ocupado por una congregación Camaldulense. Es uno de los pocos monasterios ocupados a los que aún hoy no se puede acceder por carretera, sino por pistas.

Ermita de San Juan del Monte: Son del siglo XII las primeras referencias a la romería. No obstante

cayó en desgracia durante los siglos XVII, XVIII, y mitad del XIX. Se consolidó como fiesta popular a partir de 1965.

Área recreativa de San Juan del Monte: De 15 hectáreas de extensión, el uso de los merenderos es libre durante la mayor parte del año, estando reservadas a las cuadrillas durante las fiestas de San Juan



RECORRIDO

0 Km. / 0h. 0' Para iniciar nuestro recorrido de hoy, nos desplazaremos fuera de los límites de Álava, concretamente a **Villalba de Rioja** (pueblo riojano junto a Haro). Superaremos sus empinadas cuestas, siguiendo las indicaciones que llevan a la iglesia de *San Pelayo*, para, una vez en la plaza, salir del pueblo por la derecha en dirección al cementerio. Dejaremos éste a nuestra derecha para continuar por una ancha pista. Este tipo de camino será la tónica general en prácticamente todo el recorrido. A los 800 metros deberemos abandonar la pista que traíamos e internarnos a la izquierda por una pista más estrecha que se encamina al cercano pinar. Lo iremos rodeando en un primer momento, hasta que, donde da un fuerte giro a la izquierda, seguir recto por un estrecho sendero herboso que nos llevará, tras pasar un cauce seco, a la ancha pista que veremos por la derecha.

1,25 Km. / 0 h. 20' Una vez en la pista, nos tocará ascender una moderada subida de un kilómetro. No tendremos pérdida hasta llegar a un cruce de pistas. Continuaremos recto, iniciando un suave descenso entre el pinar. Este recorrido apenas da opción a la pérdida. Continuaremos por una ancha pista que se interna en el bosque, el cual en algunos momentos se abre y aparecen campas, en las cuales predominará una planta sobre el resto, es la jara blanca (*Cistus albidus*). Pronto llegaremos a un punto muy interesante de la salida, serán las **Salinas de Herrera**, donde podremos ver lo que en su día fueron las eras y las estructuras de la explotación, ahora tomadas por la maleza pero que nos servirá para descubrir una manera diferente de extraer sal. Tras atravesar las ruinas, giraremos a la izquierda por la pista que se nos presenta frente a nosotros.

3,5 Km. / 1 h. 0' Empezaremos a ver marcas del *GR99*. A los pocos metros, un poste nos señalará la dirección a seguir, que será de frente hacia el monasterio Camaldulense. Tras un tramo en el que iremos ganando altura, llegaremos al citado monasterio de **Santa María de Herrera**. Rodearemos el edificio por su izquierda y continuaremos nuestro recorrido. La pista nos introducirá en un valle rodeado de montañas. Seguiremos la subida hasta llegar a un cruce con un triángulo herboso en el medio, donde tomaremos la alternativa de la derecha. Continuaremos, sin tomar ninguna desviación, por la pista en la que el pinar nos acompañará a la derecha y por la izquierda las coscojas, los madroños, los guillomos, aligustres serán quienes aparecerán en la ladera de la *Cruz de Motrico*.

8,5 Km. / 2h. 30' A esta cima podríamos acceder siguiendo la indicación de un mojón labrado que aparecerá a la izquierda del camino, en 45 minutos llegaríamos a la cima. Nosotros dejaremos esta alternativa para otra ocasión y seguiremos el descenso, ya con *Miranda* a la vista. Continuaremos descendiendo hasta llegar

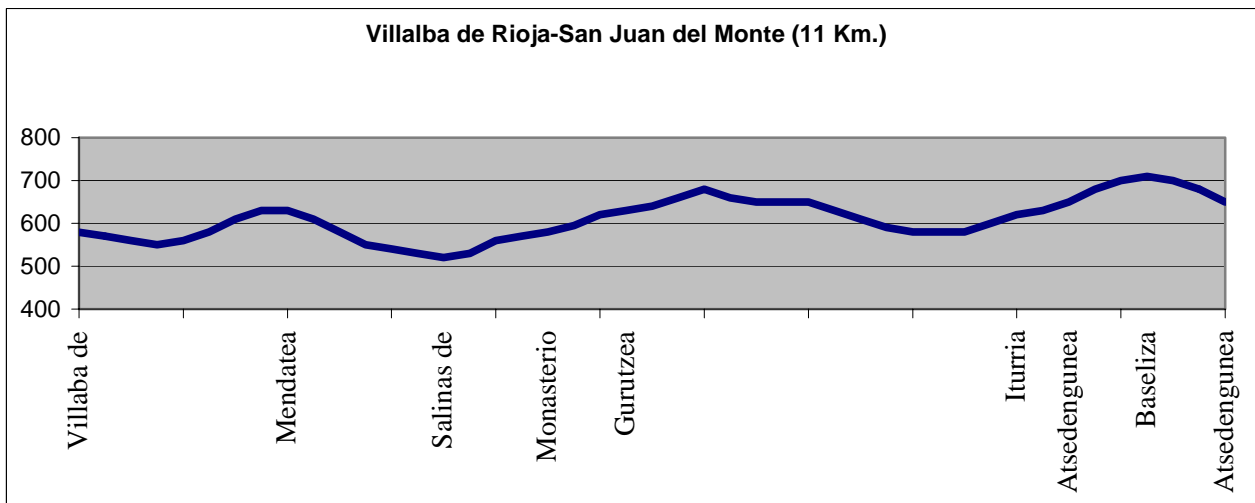
9,5 Km. / 2 h. 45' a una zona de aparcamientos, donde decidiremos (dependiendo del tiempo y de las ganas), si tomamos el autobús para volver o hacemos un último esfuerzo para subir hasta...

10,5 Km. / 3 h. 00' la ermita de **San Juan del Monte**.

11 Km. / 3 h. 10' Aparcamientos

Villalba de Rioja-San Juan del Monte

Mirandako mendien barrena



Kokapena

Ibilbide honek Errioxako Villalba de Rioja, Harotik 5 kilometrotara eta San Juan del Monte eremua Miranda de Ebro herrian lotzen ditu. Bai irteera puntua eta bai ailegaera Arabako mugatik 3,5 kilometrotara daude, eta Haroko arroilan hasi eta Pancorboko aitzartean mozten den Mirandako menditzar harritsu hau, ahalegin handirik gabe, zerkatzea ahalbidetzen du. Mutrikuko Gurutzea (851 m.) nagusitzen den Mirandako mendi hauetan Obarenes mendien zatia dira.

Mirandako mendiak

Artadia dugu baso nagusia eta bere barruan zuhaitz aniztasun handia dago; arte eta abaritzekin batera gurbitzak, ipuruak, ezpela, eta hegoaldeko ipuruak daude. Gutxiagotan astigararak, gogortxuak, hostazuriak eta gorostiak topa daitezke. Ibilbide honetan ugariena pinu gorria eta pinu larizioaren landalketak dira. Bere faunaren altxorra mendizerra honetan habia duen eper arranoa; oso espezie urri eta mehatxatua.

Interesko tokiak

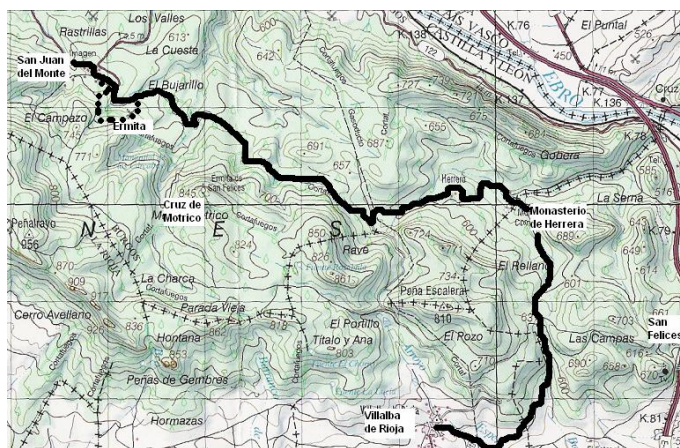
San Felices baseliza (Haro): Villabatik 3 kilometrotara dago. Haroko patrioiaren irudia dagoen toki ikusgarriak aroilatik pasatzen den edonor harritzen du.

Herrerako Monastegia eta gatzia: Herrerako monastegia Peña Escaleraren (812 m) azpiko aitz batzuetan kokatuta dago. Gaztelako Alfonso VIIIak XII. mendean fundatu zuen. Zister ordeneko praileek okupatu zuten eta Miranda eta Bilbio arteko soroak, aitzak eta basoa haien jabetza izan zen Mendizabal ministroaren desamortizazioaren urtera arte, 1835ean. Urte horretan abandonatu zuten. Hala ere beranduago Camaldulense ordeneko praileak etorri ziren gaur arte. Okupatuta dauden monastegien artean oso gutxi dira errepez iristea ezinezko dutenak, pistaz iritis behar da eta.

San Juan del Monte Baseliza: XII mendekoak dira erromeria honi buruzko lehendabiziko berriak. Hala ere, mirandatarren fideltasuna galduz joan zen XVII, XVIII eta XIX. mendearen erdiraino. eta

1965tik aurrera jai herrikoi eta parte hartzaile bezela errekerperatu zen.

San Juan del Monteko atsedengunea: 15 hektareako zabalera du eta bere inguruan dauden txoznak erabilpen librea dute ia urte osoan, San Juan del Monteren erromeriaren egunean koadrilentzako erresebatuta dagoelarik.



IBILBIDEA

0 Km. / 0h. 0' Gaurko ibilaldia hasteko, Arabatik kanpora aterako gara, **Villalba de Rioja** herrira hain zuzen ere (Haroren ondoan dagoen herri errioxatarra). Bere aldats pikarrak gainditu eta gero, *San Pelayo elizara* abiatuko gara seinaleak jarraituz. Behin enparantzara helduak, eskuinetatik, kanposantuaren norabidea hartuko dugu herritik ateratzeko. Hilerria eskuinetan utzi eta gero, pista zabal batetik jarraituko dugu. Bide mota hau ia ibilbide guztian zehar ohikoa izango da. 800 metrotara pista utziko dugu eta ezkerretatik estuagoa den beste pista batetik jarraituko dugu. Hasieran, pinudia inguratu beharko dugu, baina, bidea ezkerretara gogor jotzen den lekuan, belar zidor batetik zuzen jarraituko dugu. Zidor honek, uharka lehor bat gainditu eta gero, eskumatatik ikusten dugun pista zabalera eramango gaitu.

1,25 Km. / 0 h. 20' Behin pista horretan, gorantz doan legarrezko bidetik jarraituko dugu. Ez dago galtzerik bidegurutze batera heldu arte. Bidartean zuzen jarraituko dugu, pinuditik oso jaitsiera leuna hasten. Ibilbide honek ia ez digu galtzeko aukera emango. Pista honetatik jarraituz gero eremu ireki batzuetara helduko gara, non estrepa zuriak (*Cistus albidus*) ugari agertzen diren. Berehala, irteeraren puntu garrantzitsu batera helduko gara, hau da, **Herrera Gatzagara**. Hemen bere garaian erak eta ustiapeneko egiturak zirenak ikusteko aukera izango ditugu. Ia dena hondoratuta egon arren, gatza ateratzeko modu berri bat deskubrituko dugu. Hondakizunak zeharkatu eta gero, gure aurrean agertzen den pistatik, eskerretatik jarraituko dugu.

3,5 Km. / 1 h. 0' GR99-ko markak agertzen hasiko dira. Handik metro gutxira zutoin batek gure norabidea xedatuko digu, Camaldular monastegirantz hain zuzen ere. Altuera irabazten joango gara **Santa María de Herrera** monastegira heldu arte. Ezkerretatik eraikina inguratuko dugu, ibilaldia jarraitzeko. Pistak mendiz inguratutako bailarra batean sartuko gaitu. Igoera jarraituko dugu bidegurutze batera heldu arte, zeinek erdian belar hiruki bat daukan. Eskubitako aukera hartuko dugu. Desbideraketarik hartu gabe segituko dugu aurrera. Eskuinetik pinudia gure lagunkidea izango da, ezkerretatik ordez, arteak, abaritzak, gurbitzak eta arbustuak agertuko dira Motricoko Gurutzearen magaletan.

8,5 Km. / 2h. 30' Mendi-gain honetara heltzeko bidearen ezker aldean agertuko den mugarri landu baten adierazpenak jarraitzea beharko genuke. Bakarrik 45 minutu eman beharko dugu igotzen. Guk aukera hori beste okasio baterako utziko dugu eta jaisten jarraituko dugu Miranda begibistan jada.

9,5 Km. / 2 h. 45' Jaitsiera aparkaleku batean bukatzera doa, baina heldu baino lehen, aukeratu beharko dugu (denbora eta gogoaren arabera), edo autobusean geratu, edo azken esfortzua egitea...

10,5 Km. / 3 h. 00' **San Juan del Monte baselizara** igotzeko

11 Km. / 3 h. 10' Aparkalekuak